

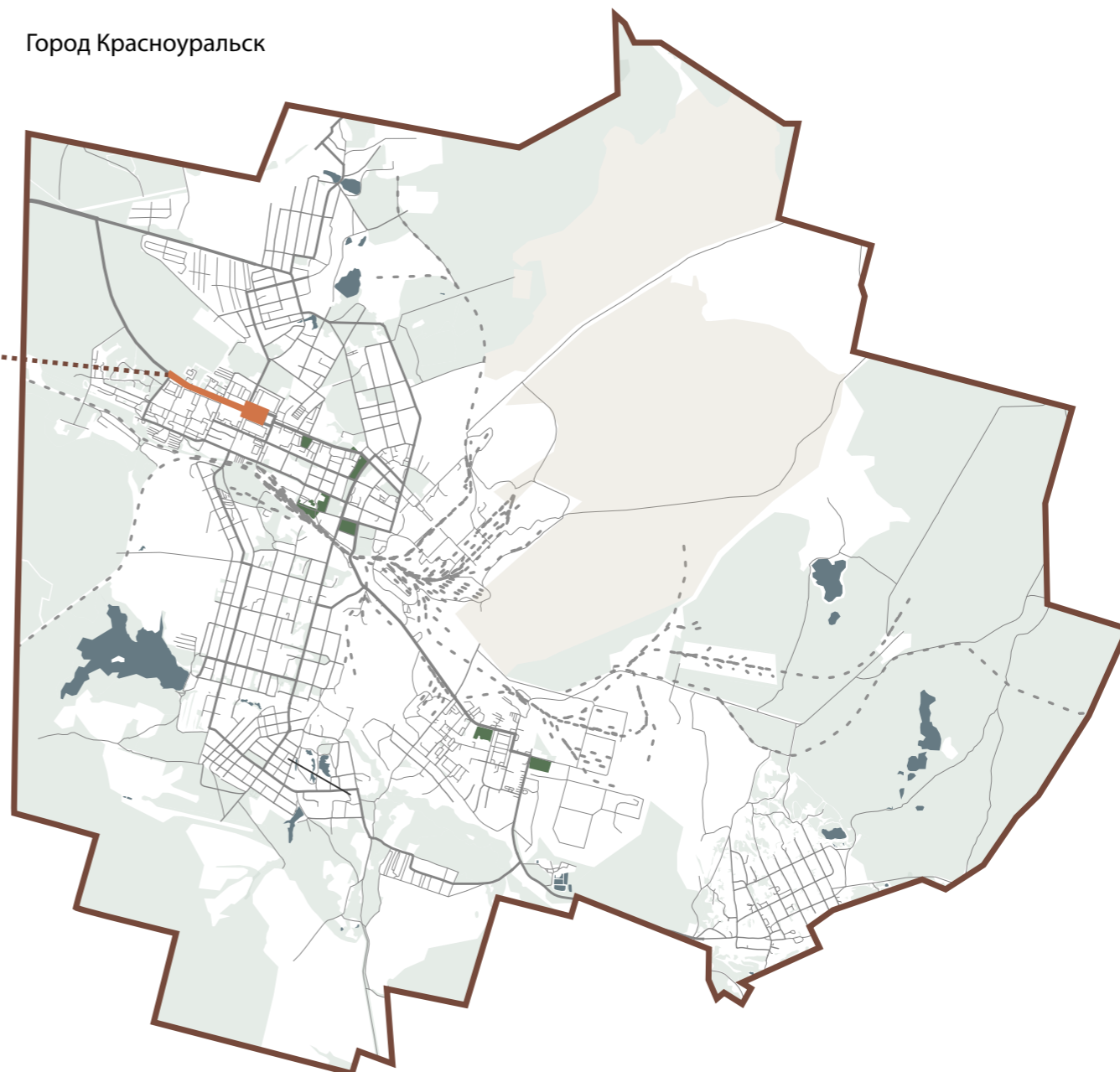


Свердловская область  
Городской округ Красноуральск

Малый город с численностью  
населения от 20 до 50 тыс. чел.

## УРАЛЬСКИЙ МОДУЛЬ

Благоустройство ул. Ленина от ул. Парковая  
до ул. 7 Ноября, включая сквер имени  
В.И. Севастьянова и площадь Победы



пос. Уралмедстрой  
с 1925 по 1931 год



Основан  
в 1932 году



Площадь  
территории  
1627 км<sup>2</sup>



Население  
22,3 тыс. человек



Индекс качества  
городской среды  
197 баллов (2022)



Статус города  
в 1932 году

## ГО Красноуральск

Расположен в западной части Свердловской области. Общая площадь городского округа 162723 га. Площадь лесов – 137035 га. По территории протекает много рек: Выя, Ключевая, Тура, Айва, Кушайка, Салда и др.

## Красноуральск

Входит в один из старейших промышленных районов Урала. Небольшой город в Свердловской области, расположенный на восточном склоне Среднего Урала, в холмистой и преимущественно лесистой местности, на реке Кушайке (бассейн Оби), в 188 километрах от областного центра.



УРАЛЬСКИЙ МОДУЛЬ: благоустройство ул. Ленина от ул. Парковая до ул. 7 Ноября, включая сквер имени В.И. Севастьянова и площадь Победы



## Условные обозначения

- Граница рассмотрения территории
- Улично-дорожная сеть

### 2018

- 1 Сквер по ул. Ленина, 18



### 2019

- 2 Сквер по ул. Ленина, 17, 19
- 3 Сквер по ул. Ленина



### 2022

- 4 Парк «Третья горка»
- 5 Стадион школы №1

### 2023

- 6 Парк по ул. Чернышевского
- 7 «Сквер отдыха» ул. Устинова, 92, 94

### 2024

- 8 Сквер «Площадь Победы»
- 9 «Сквер Исторический» между МКД ул. Каляева, 50 и ул. Ленина, 61



### 2025

- 10 Сквер «Исторический»

### 2026

- 11 Стадион дворца спорта «Центральный парк» у ДК Metallurg
- 12 Сквер «Молодежный бульвар» по ул. Советская
- 13





ОБЛАКО СМЫСЛОВ



ГОРОД ОТКРЫТЫХ СЕРДЕЦ



ГОРОД ОТКРЫТЫХ СЕРДЕЦ  
КРАСНОУРАЛЬСК

ДИЗАЙН-КОД

6

глубинных интервью

5

опросов жителей

6

Обсуждений с местными экспертами

11

встреч с активистами и предпринимателями

65

Публикаций в сети Интернет

1

сайт проекта

2

офлайн защиты проектных решений перед жителями

15

партнеров проекта

3124

количество вовлеченных жителей

## Результаты вовлечения жителей:

- В проекте реализован ключевой запрос жителей - создание комфортного пешеходного променада, объединяющего ключевые общественные пространства города, учреждения. жители, молодежь, предприниматели, музей, библиотека
- Проектом заложены событийные площадки для мероприятий различного уровня - площадь, открытые площадки. жители, предприниматели, молодежь, ДТТ, ДК, библиотека
- Сформирована группа предпринимателей, готовых инвестировать в проект - организация молодежной зоны, обновление торговых павильонов, вывесок и фасадов для реализации единого дизайн-кода. жители, предприниматели, молодежь
- Центральный сквер назван в честь известного летчика-космонавта В. И. Севастьянова, который родился и вырос в городе Красноуральске. жители, музей
- На всем протяжении проекта предложены зоны отдыха для жителей с навесами, мезами для сидения, качелями. Для молодежи появляется несколько зон отдыха.. жители, молодежь
- В сквере обновляется фонтан. Теперь главная ось улицы и города приобретает эффектное завершение. жители, предприниматели, молодежь, администрация города
- Предусмотрена тематическая детская игровая площадка. жители
- Сквер приобретает еще одну доминанту - ротонду для молодежи, взамен старого арт-объекта, который утратил свои эстетические качества. жители, молодежь, администрация города
- На въезде в город появляется въездная группа - взамен утраченной стелы. жители, молодежь, администрация города
- Центральная улица получает яркий образ, основанный на истории города, его героях, стилистике авангарда, тематике космоса. Образ собирается из арт-объектов, муралов, цвета покрытий, элементов благоустройства, единого дизайн-кода. Городской туристический маршрут получает свое начало, наполненное городскими смыслами. жители, молодежь, администрация города



Детские игровые зоны



Навесы от солнца, сухой фонтан



Арт-объект для молодежи




Въездной знак



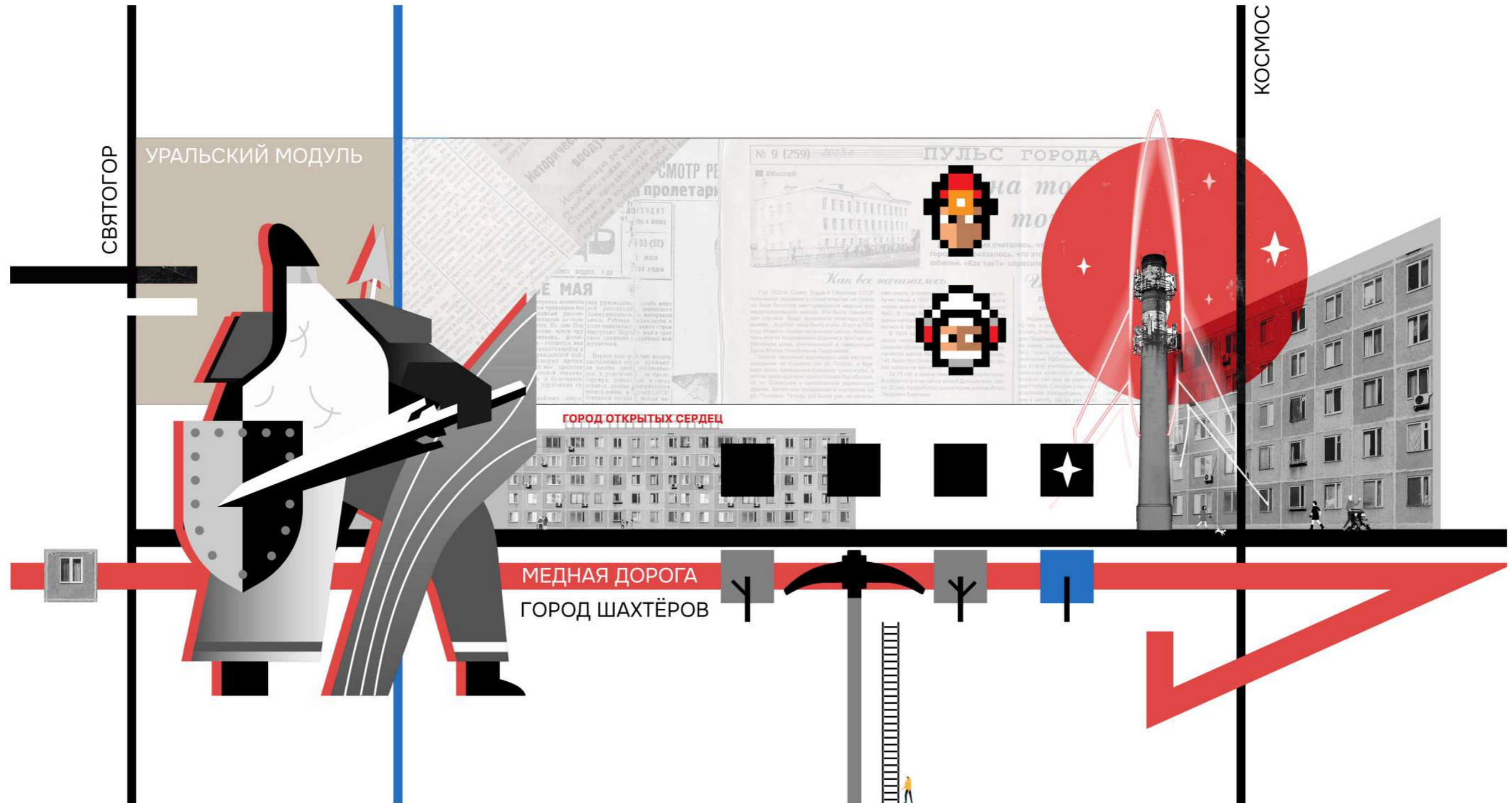
Зоны тихого отдыха, велодорожка



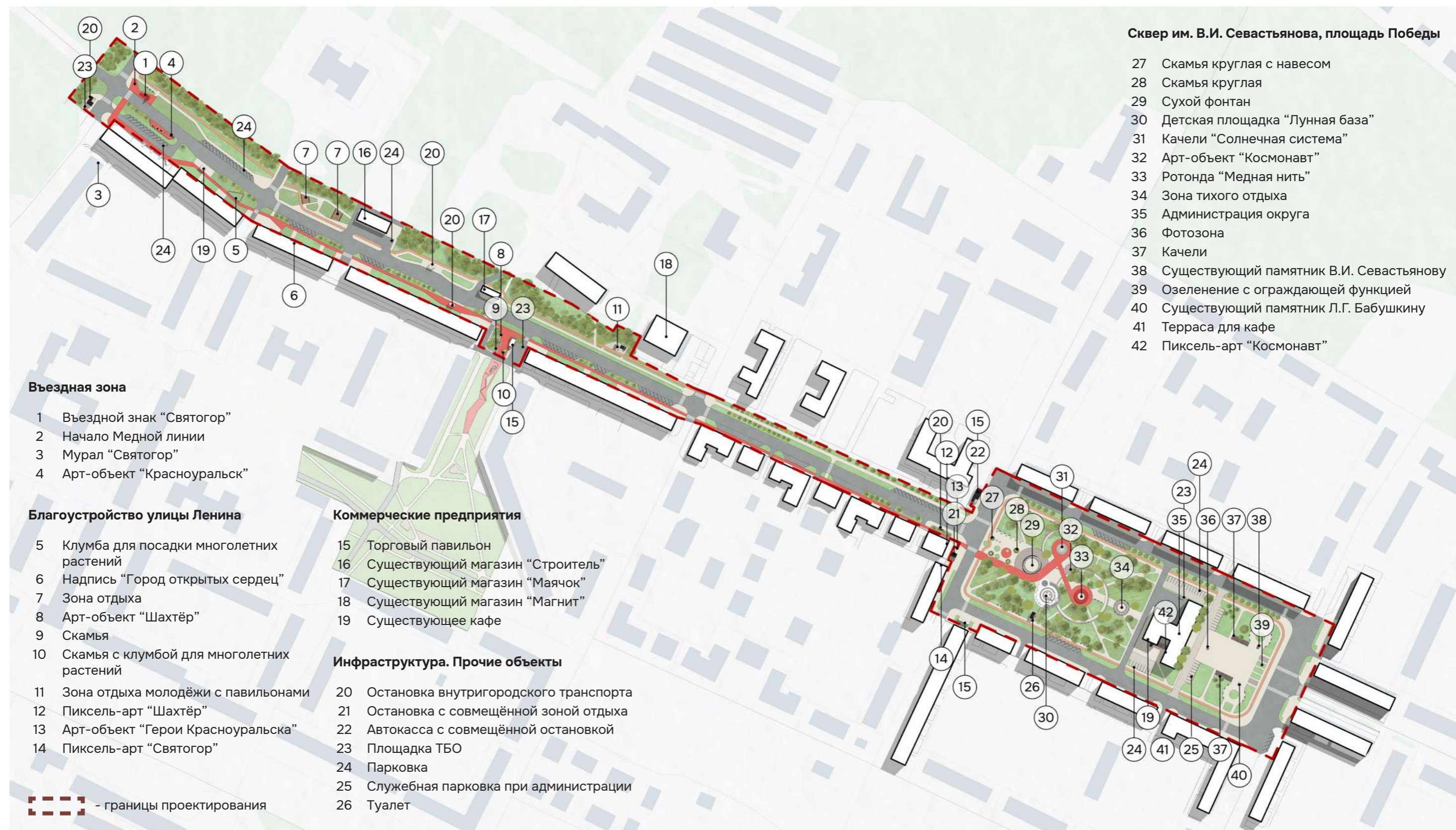
Молодежная зона



На слайде представлен логотип города в двух вариантах размещения, визуализации печатной и сувенирной продукции, а также пример оформления торгового павильона с фирменной графикой

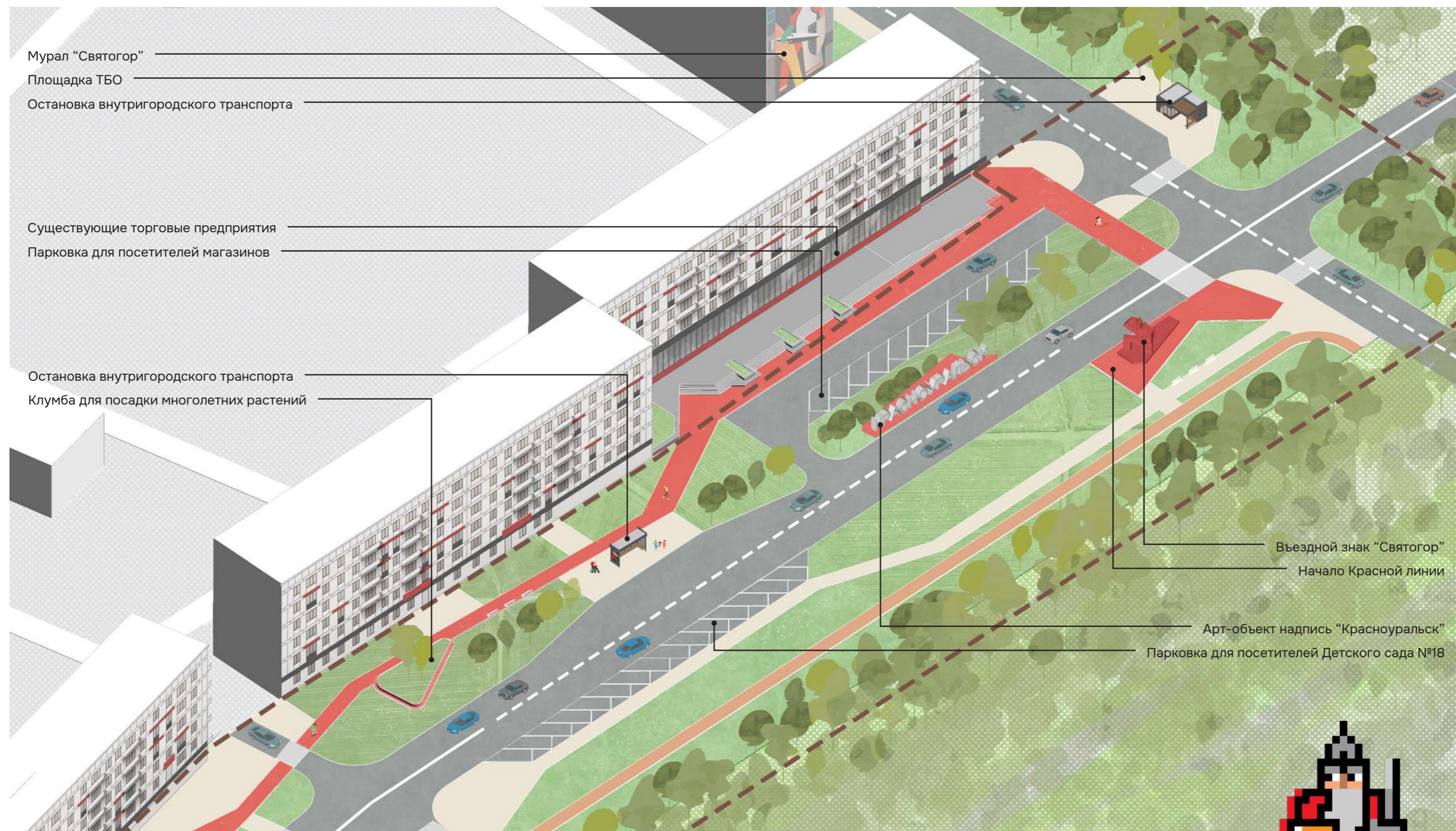



Жизнь красноуральцев связана с медным предприятием «Святогор». Улица Ленина выступает своеобразной «медной» дорогой, приводящей нас от въезда в город к предприятию. У въезда нас встречает сам былинный персонаж «Святогор», по ходу движения мы встречаем «Шахтера» и «Космонавта». Герои знакомят нас с основными этапами в развитии города. Малые архитектурные формы отвечают принципам модульности и функциональности, арт-объекты и муралы выполнены в авангардной стилистике.



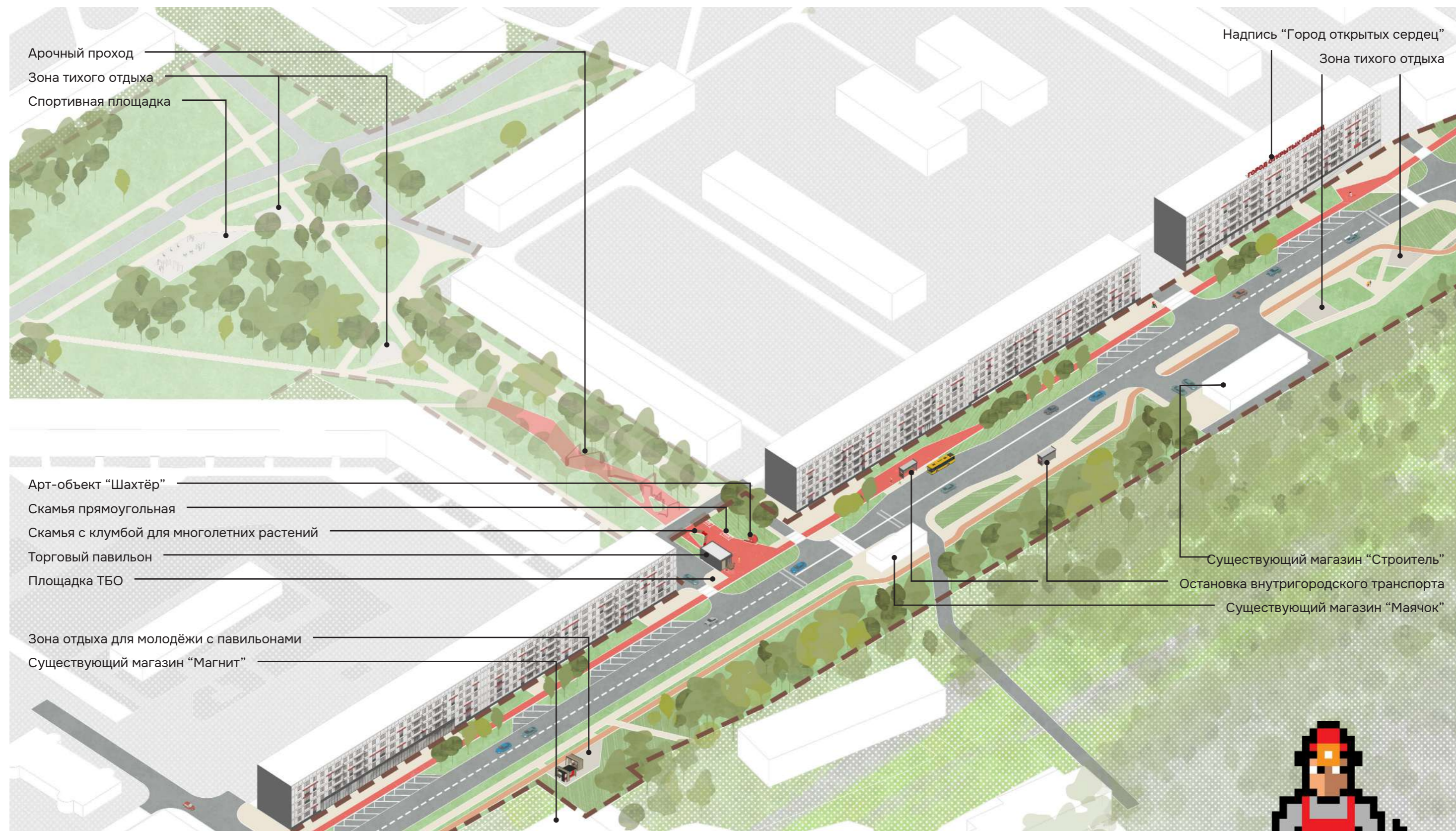
Территория проектирования включает три типа общественных пространств – улицу, сквер, площадь. Планировочно, визуально и тематически участок проектирования делится на две части – линейную общественную территорию ул. Ленина и компактную рекреационно-общественную территорию – сквер им. В.И. Севастьянова с площадью Победы.





 - границы проектирования





Арочный проход  
 Зона тихого отдыха  
 Спортивная площадка

Надпись "Город открытых сердец"  
 Зона тихого отдыха

Арт-объект "Шахтёр"  
 Скамья прямоугольная  
 Скамья с клумбой для многолетних растений  
 Торговый павильон  
 Площадка ТБО

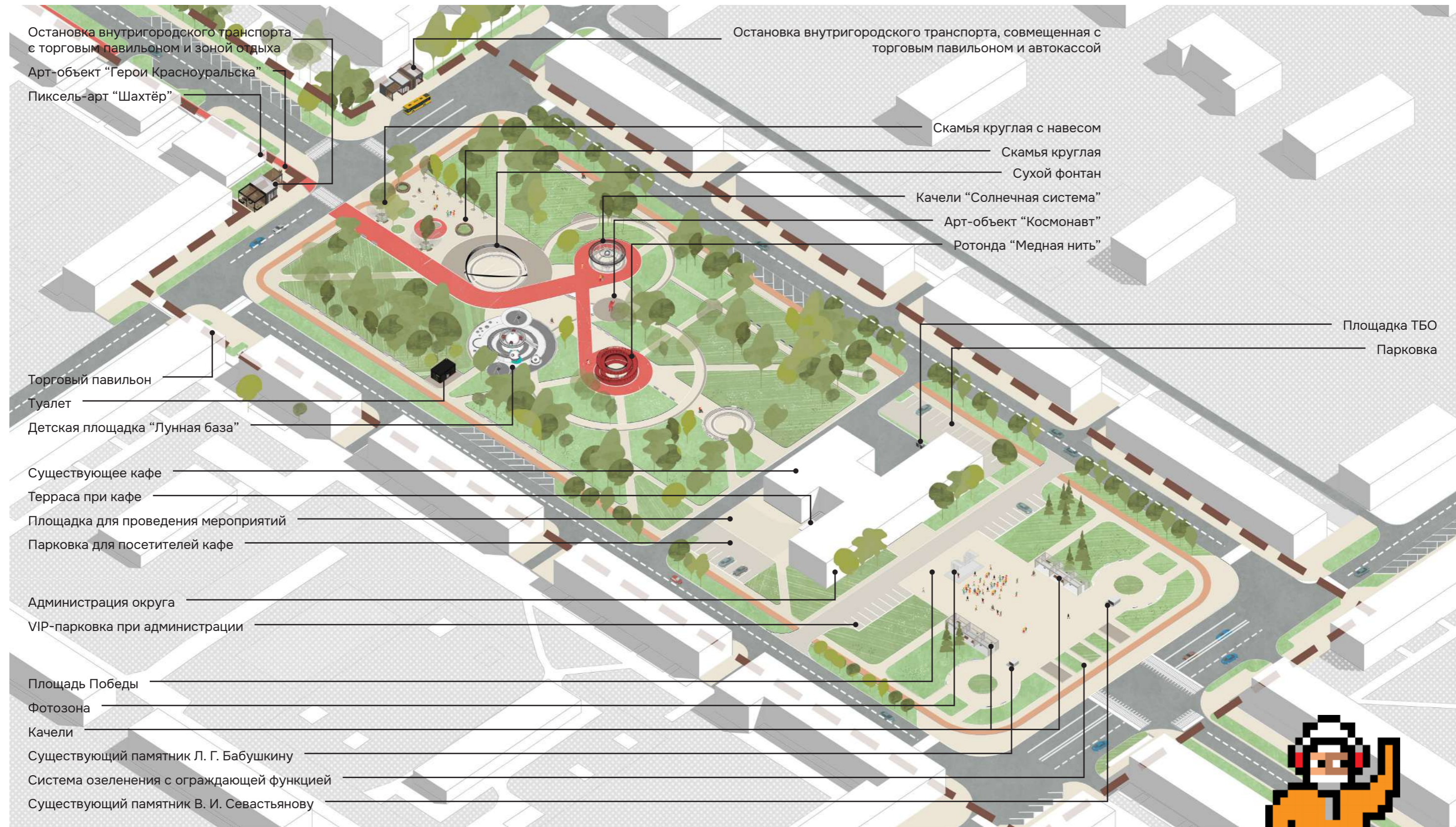
Существующий магазин "Строитель"  
 Остановка внутригородского транспорта  
 Существующий магазин "Маячок"

Зона отдыха для молодёжи с павильонами  
 Существующий магазин "Магнит"

--- - границы проектирования  
 --- - территория для перспективной разработки



УРАЛЬСКИЙ МОДУЛЬ: благоустройство ул. Ленина от ул. Парковая до ул. 7 Ноября, включая сквер имени В.И. Севастьянова и площадь Победы



- границы проектирования





**Въездная группа в город.** По разные стороны улицы размещаются арт-объект «Святогор», выполненный в авангардной стилистике и въездная группа «Красноуральск»



**Город открытых сердец.** Променад дополнен велодорожкой, местами отдыха, арт-объектами, повествующими об истории города, а также надписью «Город открытых сердец»



**Исторический сквер.** Пешеходный променад включает небольшую входную зону в Исторический сквер. Здесь располагается второй арт-объект Красноуральска - «Шахтер»



**Сухой фонтан.** Ночью пространство сквера еще больше преображается благодаря подсветке элементов благоустройства, раскрывается космическая тематика сквера



**Сквер Севастьянова.** Главная улица приобретает эффектное завершение в виде нового фонтана, а жители - комфортное городское пространство



**Качели «Солнечная система».** Подсветка фонтана, яркие кольца качелей, фонари и гирлянды создадут жителям и гостям города соответствующую космическую атмосферу



**Ротонда «Медная нить».** Ротонда станет своеобразной тематической фотозоной, а также местом выездных регистраций



**Детская площадка «Лунная база».** Маленькие космонавты смогут открыть новые миры и галактики на тематической детской площадке «Лунная база»



**Кафе «Центральное».** В существующем кафе обновляется входная группа, обустроивается летняя веранда, а также проведения мероприятий в летнее время



**Площадь Победы.** Центральная площадь освобождается от парковки, расширяется общественное пространство, необходимое для полноценного проведения мероприятий



**Площадь Победы.** Зимой на площади устанавливается городская елка и зимний городок. Световое оформление создаст на центральной площади праздничную атмосферу



**Зона отдыха для молодежи.** Комплекс содежит крытый и открытый павильоны для комфортного отыха круглый год.



**Автокасса с торговым павильоном.** Взамен существующей автокассы устанавливается новый павильон с местами ожидания и туалетом



ГОРОД ОТКРЫТЫХ СЕРДЕЦ  
**КРАСНОУРАЛЬСК**

**Фирменного мерч.** Открытки, постеры, афиши, наклейки с изображением трех героев Красноуральска - Святогора, Шахтера и Космонавта.



**Торговый павильон с зоной отдыха.** На перекрестке устанавливается обновленный остановочный комплекс, совмещенный с торговым павильоном и дополненный зоной отдыха



**Логотип сквера Севастьянова.** Отсылает нас к космической тематике и представляет собой шлем космонавта Виталия Севастьянова



**Туристическая карта города.** Проектом предложена туристическая карта города, включающая обновленный городской маршрут «Медная нить» Красноуральска



**Навигация.** В рамках проекта разработаны навигационные столбы с указателями и афишные столбы